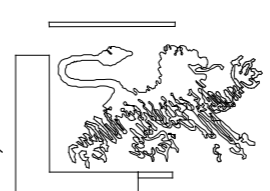


LEGENDA

- bestaande boom

GEEN TE ROOIEN BOMEN IN DIT DEELGEBIED

# DEFINITIEF ONTWERP



**Brédyk-Hegedyk-Overijsselsestraatweg**  
kapplan 'noord' (Goutum tot Wytgaard) - deelkaart 1 van 5 - fase 1 - 2e kapronde

Datum: Januari 2019	Schaal: 1:1000 (A1)	01_EP8omenMiddelzeedijk_20190131_DO.dgn	PC	06/00/00000001 Publiek 20001 8000 de Leeuwarden T: 0511 231 88 88 F: 0511 231 88 21 www.leeuwarden.nl
---------------------	---------------------	---	----	--





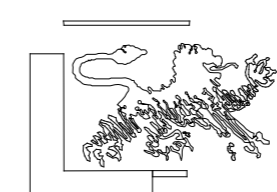




LEGENDA

- bestaande boom
- ⊗ boom gerooid (eerste kapronde, februari - maart 2018)
- ⊗ boom te rooien (tweede kapronde, februari - maart 2019)
- ⊗ boom behouden i.v.m. vlieg- en foerageerroute vleermuizen (overbrugging van 25 meter tussen boomkruinen)  
maatregel: kap en herplant over 5 jaar

# DEFINITIEF ONTWERP



**Brédyk-Hegedyk-Overijsselsestraatweg**  
 kapplan 'noord' (Goutum tot Wytgaard) - deelkaart 3 van 5 - fase 1 - 2e kapronde

Datum: januari 2019	Schaal: 1:1000 (A1)	01_BPBomenMiddelzeeijk_20190131_DO.dgn	PC
---------------------	---------------------	--	----







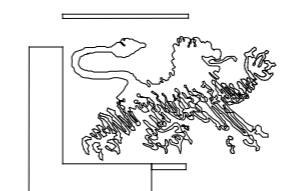


grens kapplan 'noord'

LEGENDA

- bestaande boom
- ⊗ boom gerooid (eerste kapronde, februari - maart 2018)
- ⊠ boom te roeien (tweede kapronde, februari - maart 2019)
- ⊠ boom behouden i.v.m. vlieg- en foerageerroute vleermuizen (overbrugging van 25 meter tussen boomkruinen) maatregel: kap en herplant over 5 jaar

# DEFINITIEF ONTWERP



**Brédyk-Hegedyk-Overijsselsestraatweg**  
 kapplan 'noord' (Goutum tot Wytgaard) - deelkaart 5 van 5 - fase 1 - 2e kapronde