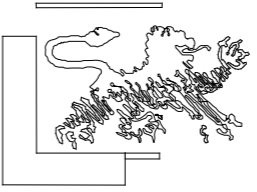


LEGENDA

• bestaande boom

IN DIT DEELGEBIED GEEN TE PLANTEN BOMEN OF HOUTGEWASSEN

DEFINITIEF ONTWERP

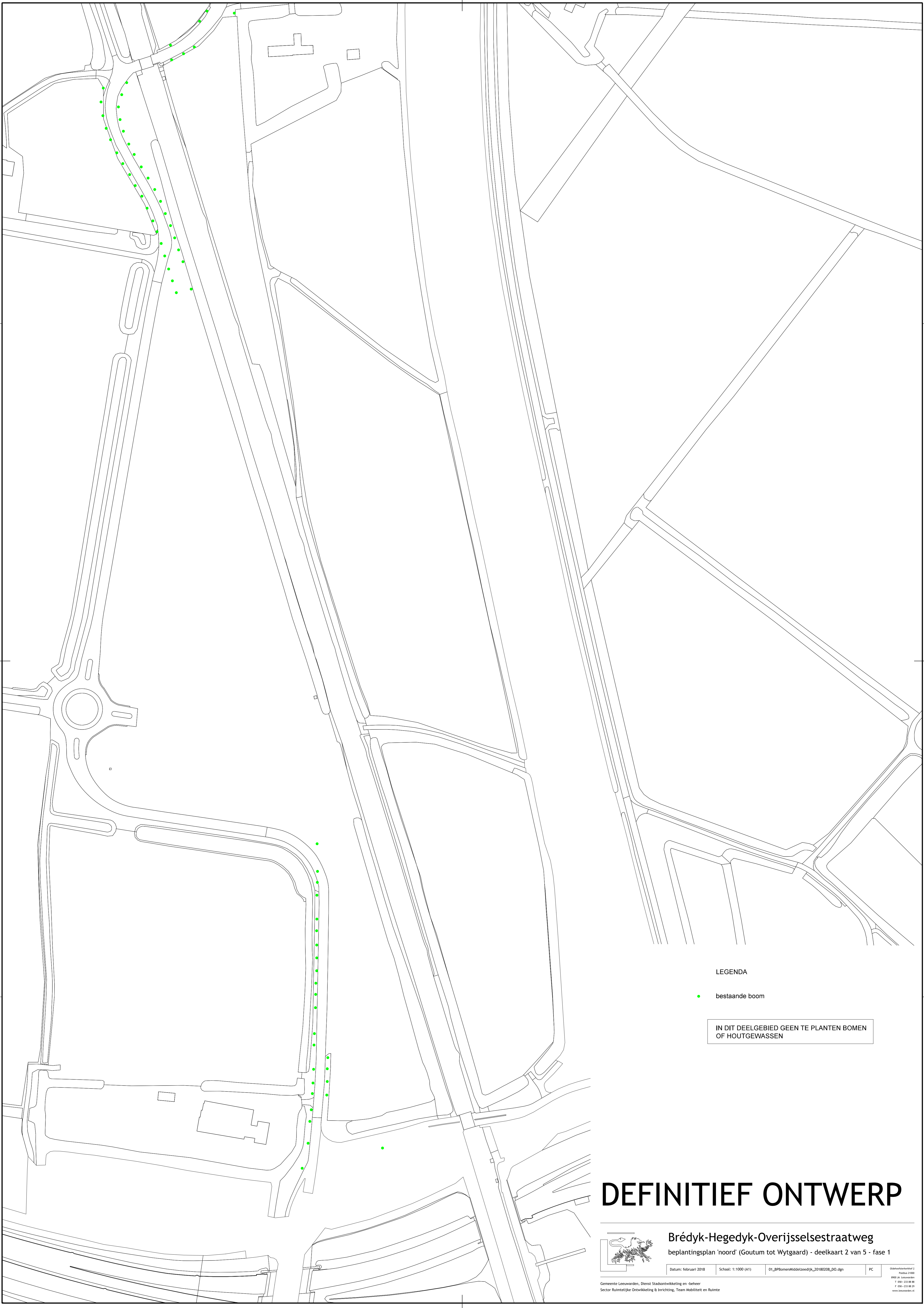


Brédyk-Hegedyk-Overijsselsestraatweg
beplantingsplan 'noord' (Goutum tot Wytgaard) - deelkaart 1 van 5 - fase 1

Datum: februari 2018 Schaal: 1:1000 (A1) 01_EPBoomenMiddelzeezijde_20180208_DO.dgn PC

Gemeente Leeuwarden, Dienst Stadsontwikkeling en -beheer
Sector Ruimtelijke Ontwikkeling & Inrichting, Team Mobiliteit en Ruimte

018000000001
Publiek 3/2003
8000 26 Leeuwarden
T: 0511 231 88 88
F: 0511 232 88 21
www.leeuwarden.nl

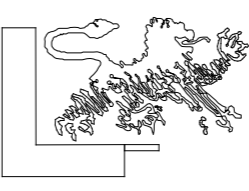


LEGENDA

• bestaande boom

IN DIT DEELGEBIED GEEN TE PLANTEN BOMEN
OF HOUTGEWASSEN

DEFINITIEF ONTWERP

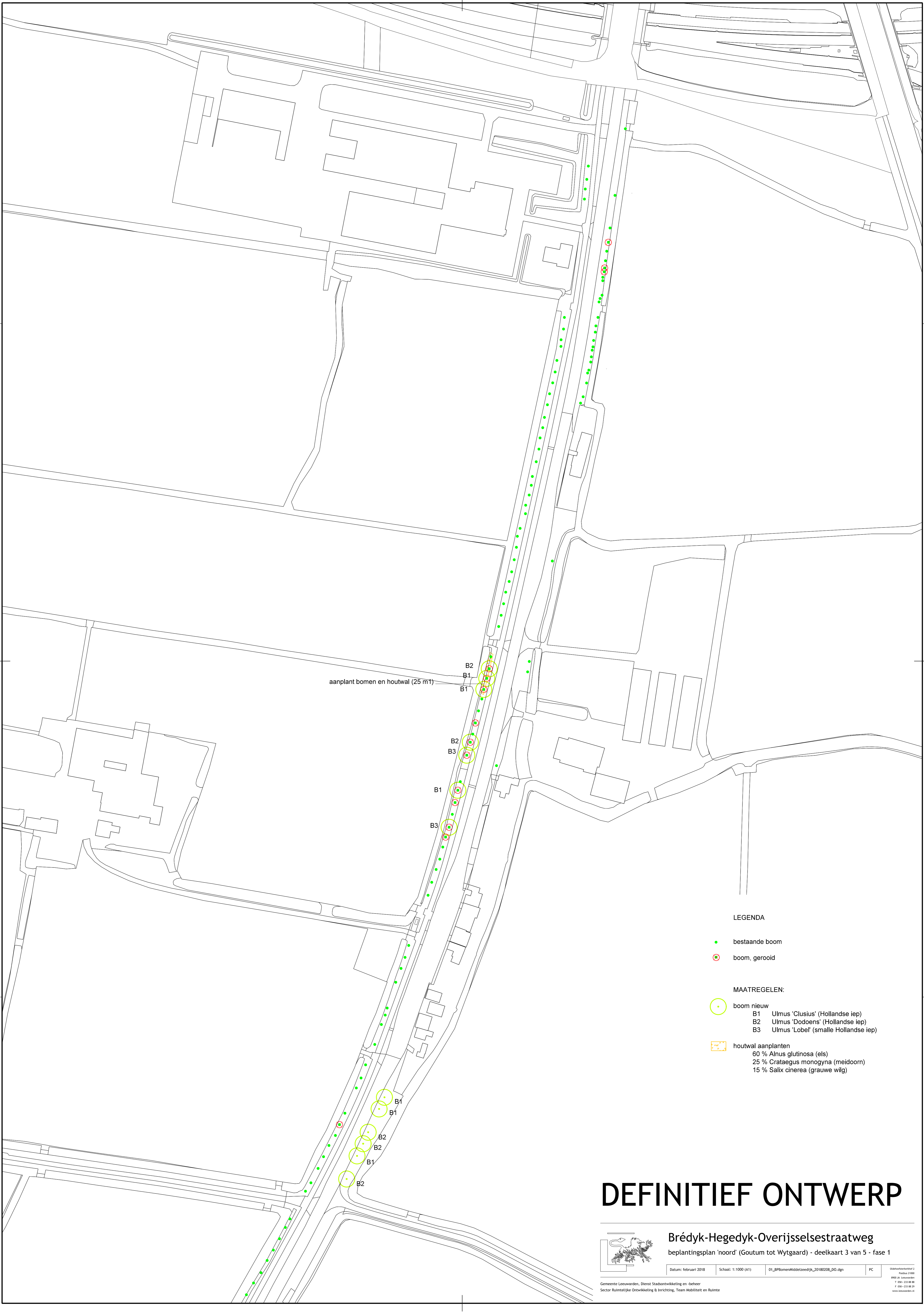


Brédyk-Hegedyk-Overijsselsestraatweg
beplantingsplan 'noord' (Goutum tot Wytgaard) - deelkaart 2 van 5 - fase 1

Datum: februari 2018	Schaal: 1:1000 (A1)	01_BPBomenMiddelzee20180208_DO.dgn	PC
----------------------	---------------------	------------------------------------	----

Gemeente Leeuwarden, Dienst Stadsontwikkeling en -beheer
Sector Ruimtelijke Ontwikkeling & Inrichting, Team Mobiliteit en Ruimte

00000000000000000000000000000000
P0000 21000
R000 00 0000000000
T 000 - 233 88 88
W 000
www.leeuwarden.nl



aanplant bomen en houtwal (25 m1)

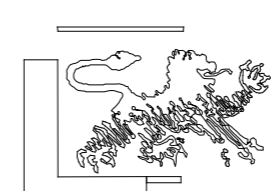
LEGENDA

- bestaande boom
- boom, geroid

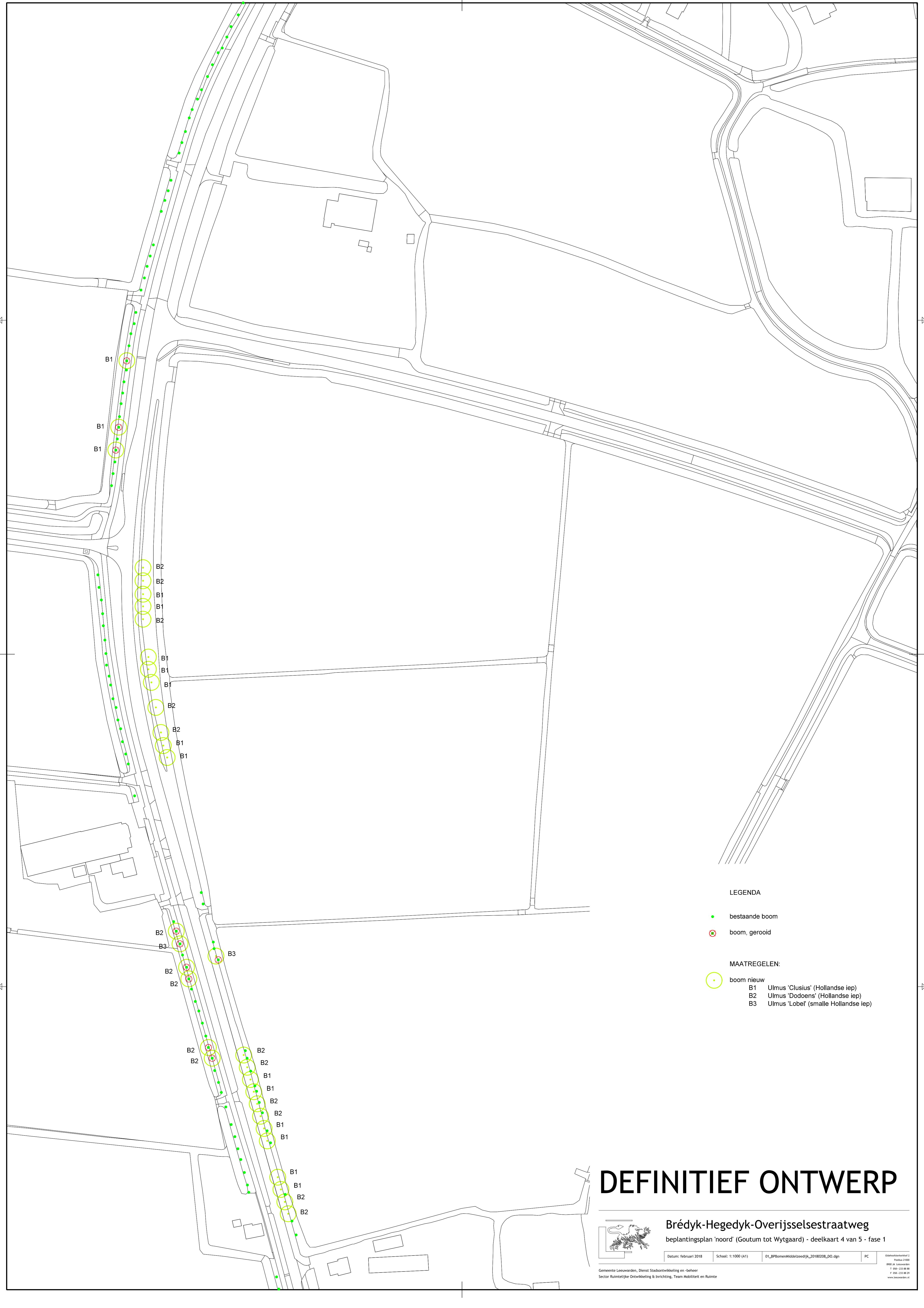
MAATREGELEN:

- boom nieuw
 - B1 Ulmus 'Clusius' (Hollandse iep)
 - B2 Ulmus 'Dodoens' (Hollandse iep)
 - B3 Ulmus 'Lobel' (smalle Hollandse iep)
- houtwal aanplanten
 - 60 % Alnus glutinosa (els)
 - 25 % Crataegus monogyna (meidoorn)
 - 15 % Salix cinerea (grauwe wilg)

DEFINITIEF ONTWERP



Brédyk-Hegedyk-Overijsselsestraatweg
beplantingsplan 'noord' (Goutum tot Wytgaard) - deelkaart 3 van 5 - fase 1



LEGENDA

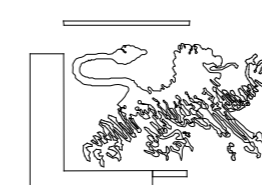
- bestaande boom
- boom, geroid

MAATREGELEN:

- boom nieuw
 - B1 Ulmus 'Clusius' (Hollandse iep)
 - B2 Ulmus 'Dodoens' (Hollandse iep)
 - B3 Ulmus 'Lobel' (smalle Hollandse iep)

DEFINITIEF ONTWERP

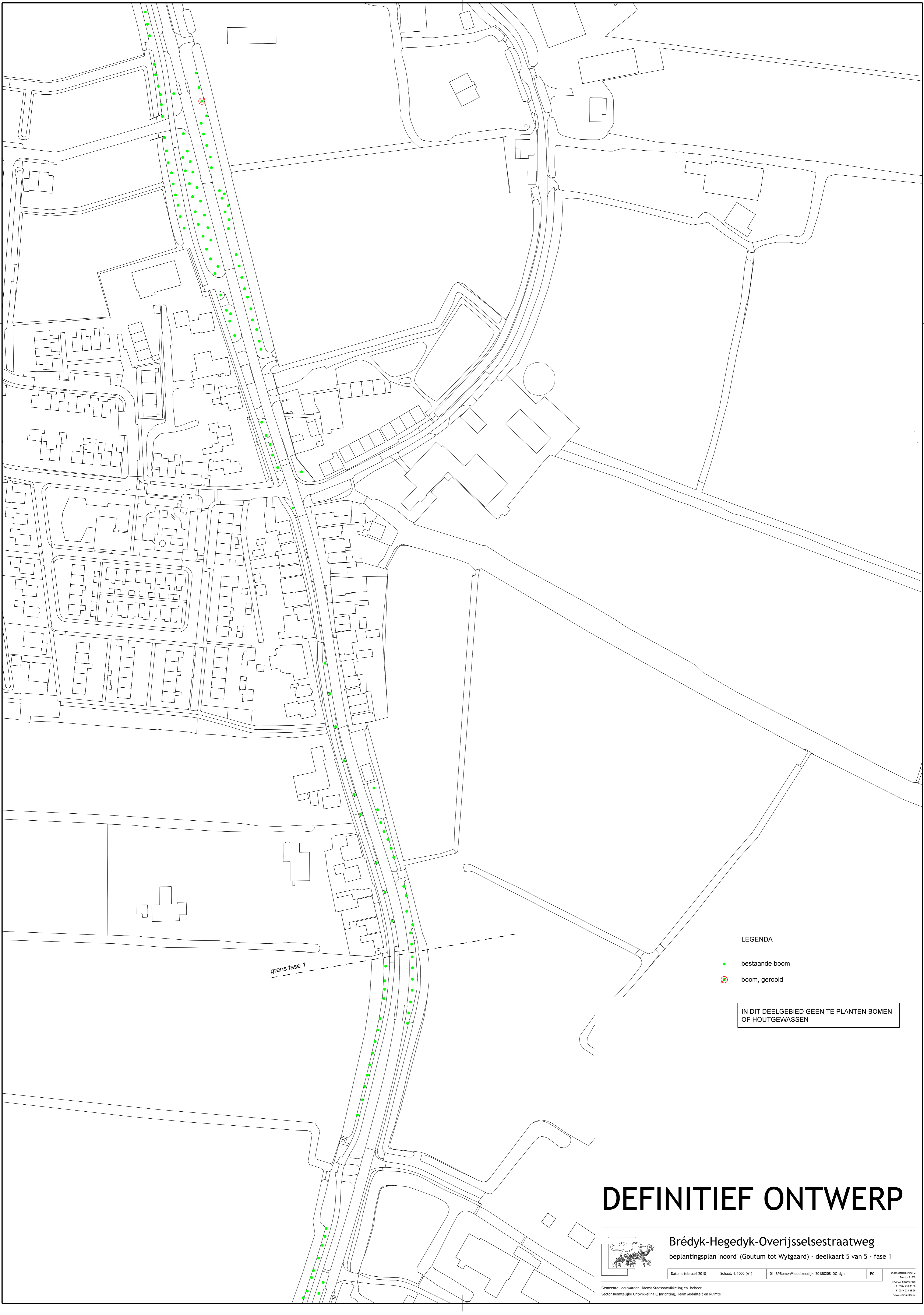
Brédyk-Hegedyk-Overijsselsestraatweg
 beplantingsplan 'noord' (Goutum tot Wytgaard) - deelkaart 4 van 5 - fase 1



Gemeente Leeuwarden, Dienst Stadsontwikkeling en -beheer
 Sector Ruimtelijke Ontwikkeling & Inrichting, Team Mobiliteit en Ruimte

Datum: februari 2018 Schaal: 1:1000 (A1) 01_BPBomenMiddelzee20180208_DO.dgn PC

00000000000001
 Pagina 2 van 2
 09/02/2018 09:05:00
 F: 004 - 233 68 29
 www.leeuwarden.nl

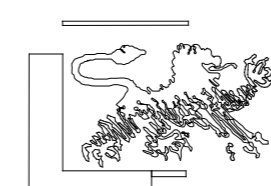


LEGENDA

- bestaande boom
- ⊗ boom, gerooid

IN DIT DEELGEBIED GEEN TE PLANTEN BOMEN OF HOUTGEWASSEN

DEFINITIEF ONTWERP



Brédyk-Hegedyk-Overijsselsestraatweg
beplantingsplan 'noord' (Goutum tot Wytgaard) - deelkaart 5 van 5 - fase 1

Datum: februari 2018 Schaal: 1:1000 (A1) 01_BPBoerMiddelzeeijk_20180208_DO.dgn PC

Gemeente Leeuwarden, Dienst Stadsontwikkeling en -beheer
Sector Ruimtelijke Ontwikkeling & Inrichting, Team Mobiliteit en Ruimte

03490000000000000000
0300 JA, Leeuwarden
T 090 - 233 88 88
F 090 - 233 88 24
www.leeuwarden.nl