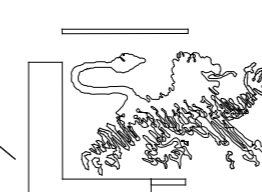


LEGENDA

- bestaande boom

IN DIT DEELGEBIED GEEN TE PLANTEN BOMEN
OF HOUTGEWASSEN

DEFINITIEF ONTWERP

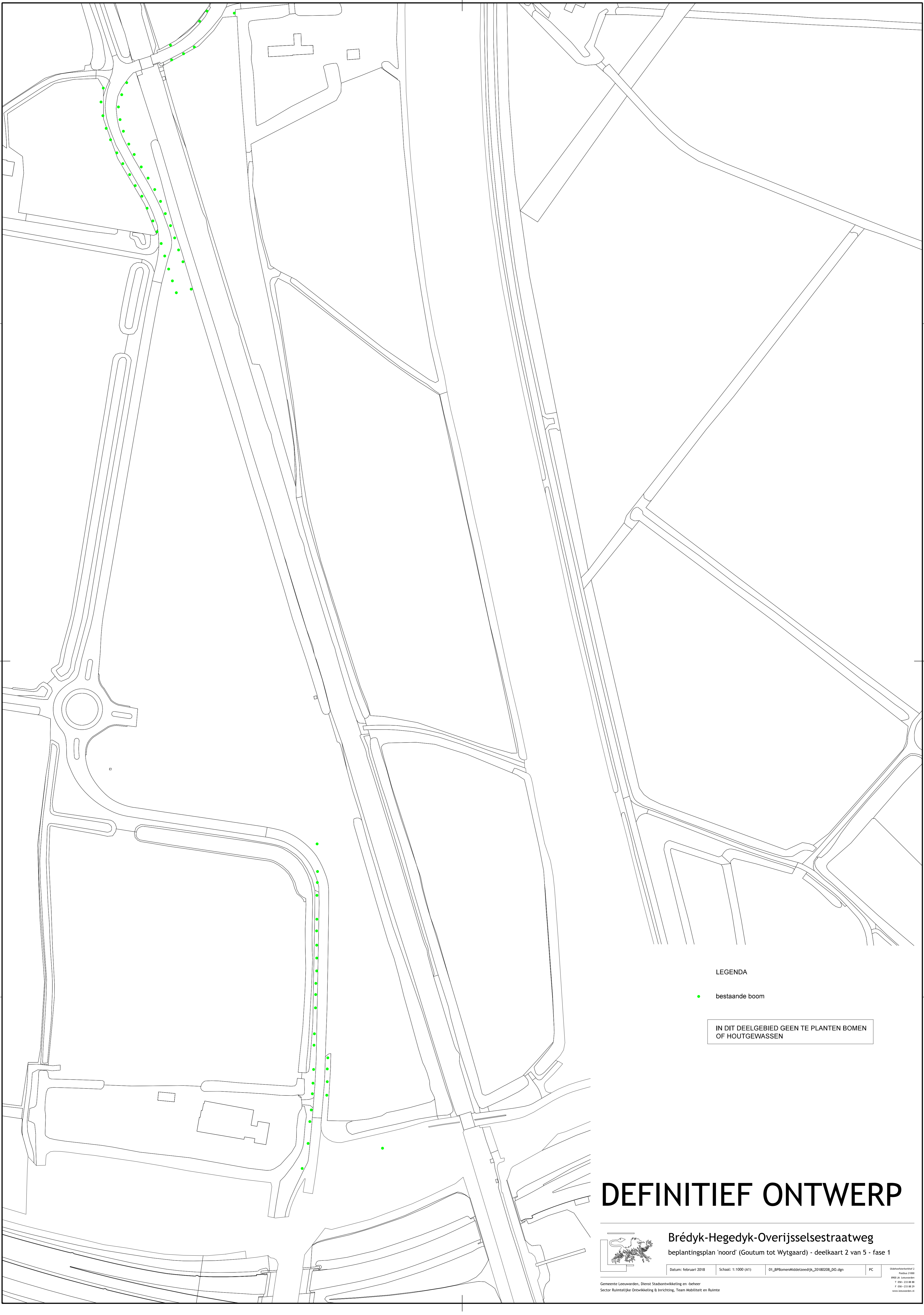


Brédyk-Hegedyk-Overijsselsestraatweg
beplantingsplan 'noord' (Goutum tot Wytgaard) - deelkaart 1 van 5 - fase 1

Datum: februari 2018 Schaal: 1:1000 (A1) 01_BPBoerenMiddelzeezijde_20180208_DO.dgn PC

Gemeente Leeuwarden, Dienst Stadsontwikkeling en -beheer
Sector Ruimtelijke Ontwikkeling & Inrichting, Team Mobiliteit en Ruimte

06090000000001
Publiek 3/2003
8000 24 Leeuwarden
T 06 - 231 88 88
F 06 - 231 88 24
www.06090000000001

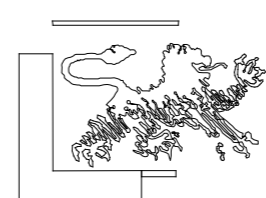


LEGENDA

• bestaande boom

IN DIT DEELGEBIED GEEN TE PLANTEN BOMEN
OF HOUTGEWASSEN

DEFINITIEF ONTWERP



Brédyk-Hegedyk-Overijsselsestraatweg
beplantingsplan 'noord' (Goutum tot Wytgaard) - deelkaart 2 van 5 - fase 1

Datum: februari 2018 Schaal: 1:1000 (A1) 01_BP8bomenMiddelzeeijk_20180208_DO.dgn PC



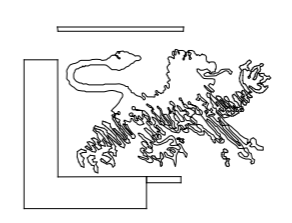
aanplant bomen en houtwal (25 m1)

LEGENDA

- bestaande boom
- ◉ boom, geroid

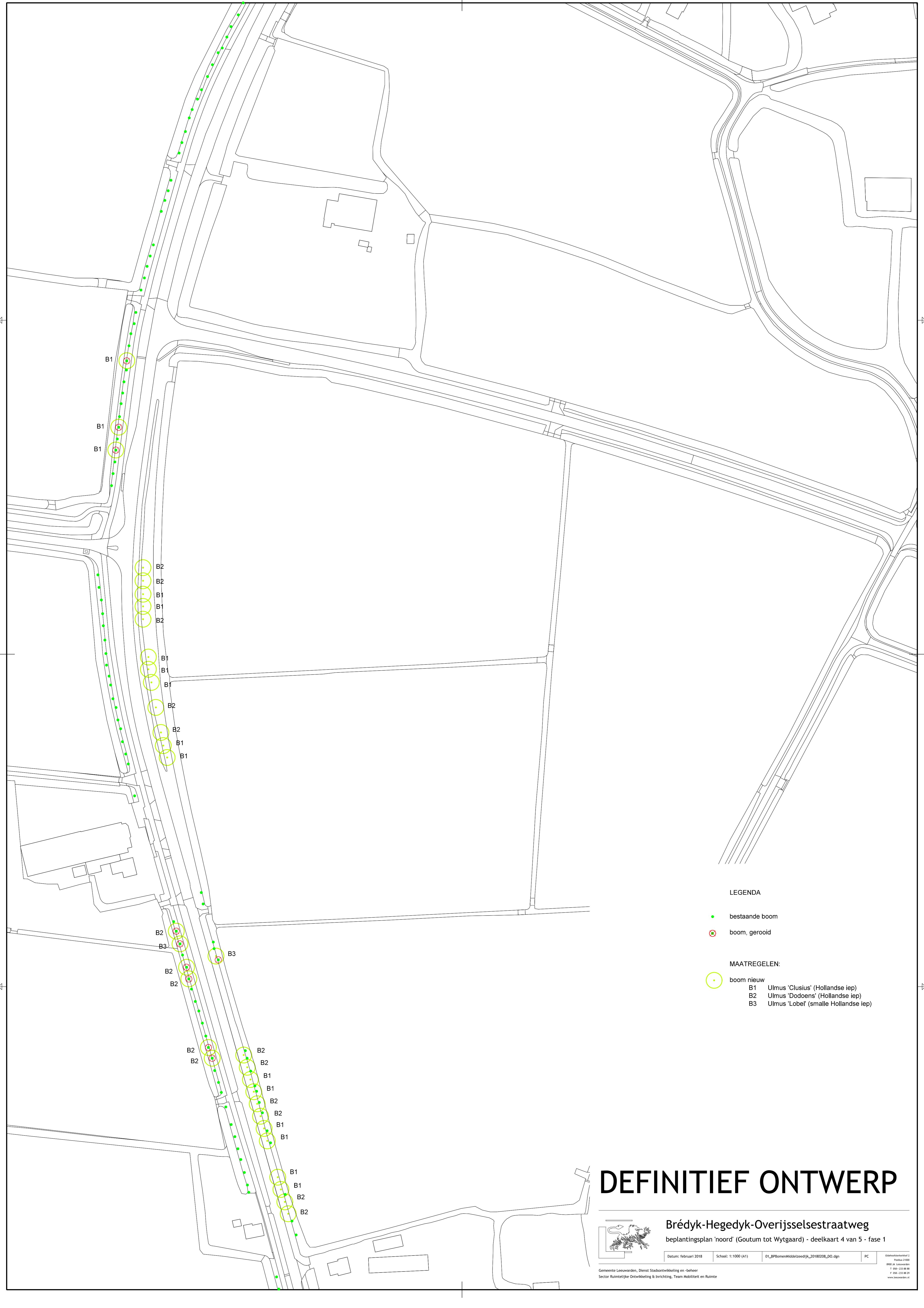
- MAATREGELEN:**
- ◉ boom nieuw
 - B1 Ulmus 'Clusius' (Hollandse iep)
 - B2 Ulmus 'Dodoens' (Hollandse iep)
 - B3 Ulmus 'Lobel' (smalle Hollandse iep)
- houtwal aanplanten
 - 60 % Alnus glutinosa (els)
 - 25 % Crataegus monogyna (meidoorn)
 - 15 % Salix cinerea (grauwe wilg)

DEFINITIEF ONTWERP



Brédyk-Hegedyk-Overijsselsestraatweg
 beplantingsplan 'noord' (Goutum tot Wytgaard) - deelkaart 3 van 5 - fase 1

Datum: februari 2018	Schaal: 1:1000 (A1)	D1_BP8omenMiddelzee20180208_DO.dgn	PC	00000000000000000000
----------------------	---------------------	------------------------------------	----	----------------------



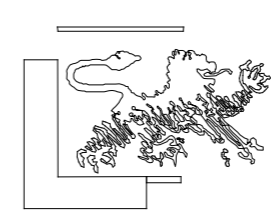
LEGENDA

- bestaande boom
- ✕ boom, geroid

MAATREGELEN:

- boom nieuw
 - B1 Ulmus 'Clusius' (Hollandse iep)
 - B2 Ulmus 'Dodoens' (Hollandse iep)
 - B3 Ulmus 'Lobel' (smalle Hollandse iep)

DEFINITIEF ONTWERP

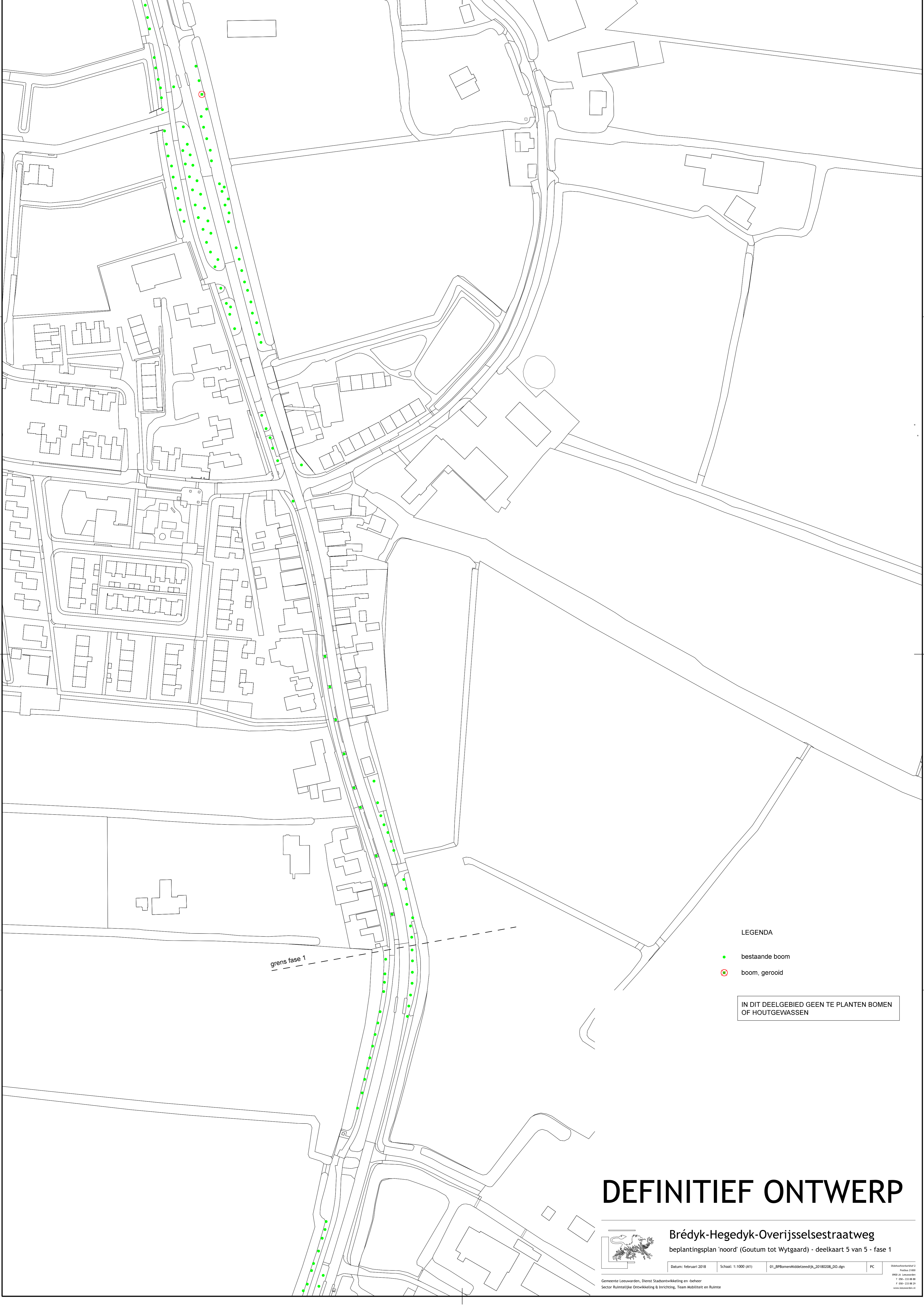


Brédyk-Hegedyk-Overijsselsestraatweg
 beplantingsplan 'noord' (Goutum tot Wytgaard) - deelkaart 4 van 5 - fase 1

Datum: februari 2018 Schaal: 1:1000 (A1) 01_BPBomenMiddelzeeidijk_20180208_DO.dgn PC

Gemeente Leeuwarden, Dienst Stadsontwikkeling en -beheer
 Sector Ruimtelijke Ontwikkeling & Inrichting, Team Mobiliteit en Ruimte

000000000000000000
 Pagina 21/000
 09/02/2018 10:00:00
 008 - 233 88 29
 www.leeuwarden.nl



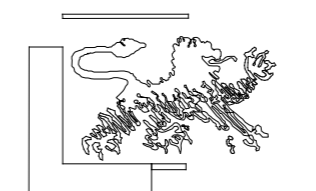
grens fase 1

LEGENDA

- bestaande boom
- boom, gerooid

IN DIT DEELGEBIED GEEN TE PLANTEN BOMEN
OF HOUTGEWASSEN

DEFINITIEF ONTWERP



Brédyk-Hegedyk-Overijsselsestraatweg
beplantingsplan 'noord' (Goutum tot Wytgaard) - deelkaart 5 van 5 - fase 1